



ประกาศเทศบาลตำบลสถาน

เรื่อง ประชาสัมพันธ์ราคากลางโครงการปรับปรุงถนนเข้าพื้นที่ทำการเกษตรสายบ้านเชียงคาน ขนาดกว้าง ๕ เมตร ยาว ๒,๒๘๐ เมตร หนา ๐.๑๕ เมตร เทศบาลตำบลสถาน อำเภอเชียงของ จังหวัดเชียงราย

.....

ด้วยเทศบาลตำบลสถาน จะดำเนินการจัดหาผู้รับจ้างดำเนินงานจ้างโครงการปรับปรุงถนนเข้าพื้นที่ทำการเกษตรสายบ้านเชียงคาน ขนาดกว้าง ๕ เมตร ยาว ๒,๒๘๐ เมตร หนา ๐.๑๕ เมตร เทศบาลตำบลสถาน อำเภอเชียงของ จังหวัดเชียงราย โดยกำหนดราคากลางงานก่อสร้างนี้ไว้เป็นจำนวนเงิน ๑,๔๗๕,๑๖๔.๘๕บาท (หนึ่งล้านสี่แสนเจ็ดหมื่นห้าพันหนึ่งร้อยหกสิบสี่บาทแปดสิบบห้าสตางค์)

ในการนี้ จึงประชาสัมพันธ์ราคากลางงานก่อสร้างดังกล่าวเพื่อให้ผู้ประกอบการหรือผู้มีอาชีพรับจ้างทำงานทางด้านนี้ หรือผู้สนใจ ตลอดจนประชาชนทั่วไปได้รับรู้โดยทั่วถึงกัน

ประกาศ ณ วันที่ ๓๑ เดือน ตุลาคม พ.ศ. ๒๕๖๕

(นายช่วง ทะกั้น)  
นายกเทศมนตรีตำบลสถาน



ตารางแสดงวงเงินงบประมาณที่ได้รับจัดสรรและราคากลางในงานก่อสร้าง

๑. ชื่อโครงการ ปรับปรุงถนนเข้าพื้นที่ทำการเกษตรสายบ้านเชียงคาน ขนาดกว้าง ๕ เมตร ยาว ๒,๒๘๐ เมตร หนา ๐.๑๕ เมตร เทศบาลตำบลสถาน อำเภอเชียงของ จังหวัดเชียงราย
๒. หน่วยงานเจ้าของโครงการ เทศบาลตำบลสถาน
๓. วงเงินงบประมาณที่ได้จัดสรร ๑,๘๗๘,๐๐๐.-บาท (หนึ่งล้านแปดแสนเจ็ดหมื่นแปดพันบาทถ้วน)
๔. ลักษณะงาน (โดยสังเขป)  
ผิวจราจรกว้าง ๕.๐๐ ม. ยาว ๒,๒๘๐.๐๐ ม. หนา ๐.๑๕ ม. หรือมีปริมาณงานหินคลุกไม่น้อยกว่า ๑,๘๑๓.๐๐ ลบ.ม. ตามแบบรูปรายการที่เทศบาลตำบลสถานกำหนด พร้อมป้ายประชาสัมพันธ์ จำนวน ๑ ป้าย
๕. ราคากลางคำนวณ ณ วันที่ ๒๖ ตุลาคม ๒๕๖๕ เป็นเงิน ๑,๘๘๕,๒๕๓.๐๙ บาท  
(หนึ่งล้านแปดแสนแปดหมื่นห้าพันสองร้อยห้าสิบบาทเก้าสตางค์)
๖. บัญชีประมาณราคากลาง
 

๖.๑ แบบสรุปผลการประมาณราคาค่าก่อสร้างเป็นราคากลาง (ปร.๕)	จำนวน ๑ แผ่น
๖.๒ แบบสรุปปริมาณงานและราคากลาง (ปร.๔)	จำนวน ๓ แผ่น
๗. รายชื่อคณะกรรมการกำหนดราคากลาง
 

๗.๑ นายอัศวิน จินตะเสขา	ตำแหน่ง ปลัดเทศบาล	ประธานกรรมการ
๗.๒ นายธีรวัฒน์ มาเตี๋ยง	ตำแหน่ง ผู้อำนวยการกองช่าง	กรรมการ
๗.๓ นางณัฐมน พลหนู	ตำแหน่ง นักวิชาการพัสดุชำนาญการ	กรรมการ

ประเภทงาน ทาง  
ชื่อโครงการ โครงการปรับปรุงถนนเข้าพื้นที่ทำการเกษตรสายบ้านเชียงคานขนาดกว้าง 5 เมตร ยาว 2,280 เมตร หน้า 0.15 เมตร  
เทศบาลตำบลสถาน อำเภอเชียงของ จังหวัดเชียงราย  
สถานที่ก่อสร้าง บ้านเชียงคานตำบลสถาน อำเภอเชียงของ จังหวัดเชียงราย  
เจ้าของงาน เทศบาลตำบลสถาน อ.เชียงของ จ.เชียงราย ระยะทาง 2.280 กิโลเมตร  
แบบเลขที่ จำนวน แผ่น ที่ กม. 0+000 ถึง กม.2+280  
ประมาณการตามแบบ ปร.4 จำนวน 3 แผ่น  
ประมาณราคาเมื่อวันที่ 26 ตุลาคม พ.ศ. 2565

ลำดับที่	รายการ	รวมค่างานต้นทุน (บาท)	Factor F	รวมค่าก่อสร้าง (บาท)	หมายเหตุ
1	ประเภทงานทาง	1,361,780.56	1.3822	1,882,253.09	Factor F
2	ประเภทงานสะพาน และท่อเหลี่ยม			-	- ดอกเบี้ยเงินกู้ (ต่อปี) 6%
3	ป้ายประชาสัมพันธ์	3,000.00	1.0000	3,000.00	- ภาษี (VAT) 7%
					- เงินล่วงหน้าจ่าย
					- เงินประกันผลงานหัก
					- พื้นที่ฝนตกชุก 1
สรุป		รวมค่าก่อสร้างเป็นเงิน		1,885,253.09	ระยะเวลาดำเนินการ 90 วัน
		คิดเป็นเงินประมาณ		1,885,253.09	
(ตัวอักษร)		(หนึ่งล้านแปดแสนแปดหมื่นห้าพันสองร้อยห้าสิบบสามบาทเก้าสตางค์)			

เฉลี่ยราคากลาง (ไม่รวมงานสะพาน และท่อเหลี่ยม คสล.) เป็นเงิน 826,865.39 บาท/กิโลเมตร

(ลงชื่อ)  ประธานกำหนดราคากลาง

นายอัครวิณ จินตะเกชา

ปลัดเทศบาล

(ลงชื่อ)  คณะกรรมการกำหนดราคากลาง

นายธีรวัฒน์ มาเต็ยง

ผู้อำนวยการกองช่าง

(ลงชื่อ)  คณะกรรมการกำหนดราคากลาง

นางณฐมน พลทหนู

นักวิชาการพัสดุชำนาญการ

## ใบประมาณราคาจ้างเหมาทำการก่อสร้างทาง

เทศบาลตำบลสถาน อ.เชียงของ จ.เชียงราย

งบประมาณประจำปี พ.ศ.2566

ประเภทงาน ทาง  
 ชื่อโครงการ โครงการปรับปรุงถนนเข้าพื้นที่ทำการเกษตรสายบ้านเชียงคานขนาดกว้าง 5 เมตร ยาว 2,280 เมตร หน้า 0.15 เมตร  
 เทศบาลตำบลสถาน อำเภอเชียงของ จังหวัดเชียงราย  
 ระยะทาง 2.280 กม. ที่ กม. 0+000 ถึง กม.2+280  
 ประเภทผิวจราจร หินคลุก กว้าง 5.00 ม.  
 ประเภทไหล่ทาง กว้าง - ม. แบบเลขที่  
 ประมาณราคา วันที่ 26 ตุลาคม พ.ศ. 2565

ลำดับที่	รายการ	หน่วย	จำนวน	ราคาต่อหน่วย	ราคาทุน	Fn	ราคาต่อหน่วย x Fn	ราคากลาง	หมายเหตุ
	<b>ก.งานทาง พื้นที่ฝนตกชุก 1</b>								
<b>1</b>	<b>งานดินคันทาง</b>								
1.1	งานกรูยทางลงป่า (ขนาดเบา)	ตร.ม.	-	-	-	-	-	-	
1.2	งานปรับเกลี่ยแต่งและบดอัดคันทางเดิม	ตร.ม.	-	-	-	-	-	-	
1.3	งาน BENCHING	ลบ.ม.	-	-	-	-	-	-	
<b>1.4</b>	<b>งานดินตัด</b>								
1.4.1	งานตัดดิน	ลบ.ม.	-	-	-	-	-	-	
1.4.2	งานดินตัดหินผุ	ลบ.ม.	-	-	-	-	-	-	
1.4.3	งานตัดหินแข็ง	ลบ.ม.	-	-	-	-	-	-	
<b>1.5</b>	<b>งานดินถม</b>								
1.5.1	งานดินถม (จากการขนส่ง)	ลบ.ม.	-	-	-	-	-	-	
1.5.2	งานดินถม (จากงานดินตัด)	ลบ.ม.	-	-	-	-	-	-	
<b>2</b>	<b>งานโครงสร้างทาง และผิวจราจร</b>								
<b>2.1</b>	<b>ผิวจราจรลาดยาง</b>								
2.1.1	งานวัสดุคัดเลือก	ลบ.ม.	-	-	-	-	-	-	
2.1.2	งานชั้นรองพื้นทาง	ลบ.ม.	-	-	-	-	-	-	
2.1.3	งานชั้นพื้นทาง	ลบ.ม.	1,813.00	751.12	1,361,780.56	1.3822	1,038.198	1,882,253.09	
2.1.4	งาน TACK COAT	ตร.ม.	-	-	-	-	-	-	
2.1.5	งาน PRIME COAT	ตร.ม.	-	-	-	-	-	-	
2.1.6	งานผิวจราจร	ตร.ม.	-	-	-	-	-	-	
2.1.7	งานผิวจราจร AC ปูบน TackCoat	ตร.ม.	-	-	-	-	-	-	
2.1.8	งานผิวไหล่ทาง	ตร.ม.	-	-	-	-	-	-	
2.1.9	งานผิวทางเชื่อม	ตร.ม.	-	-	-	-	-	-	
<b>2.2</b>	<b>ผิวจราจร คสล.</b>								
2.2.1	งานชั้นรองพื้นทาง	ลบ.ม.	-	-	-	-	-	-	
2.2.2	งานชั้นทรายหยาบรองพื้น	ลบ.ม.	-	-	-	-	-	-	
2.2.3	งานผิวจราจร คสล.(280ksc.)	ตร.ม.	-	-	-	-	-	-	
2.2.4	งานผิวจราจร คสล.(280ksc.)	ตร.ม.	-	-	-	-	-	-	
2.2.5	งานไหล่ทาง ลูกกรัง	ลบ.ม.	-	-	-	-	-	-	
2.2.6	งานทางเชื่อม คสล.(280ksc.)	ตร.ม.	-	-	-	-	-	-	
2.2.7	งานผิวไหล่ทางเชื่อม	ตร.ม.	-	-	-	-	-	-	
	ยอดยกไป				1,361,780.56	-		1,882,253.09	

เส้นทางสาย โครงการปรับปรุงถนนเข้าพื้นที่ทำการเกษตรสายบ้านเชิงคานขนาดกว้าง 5 เมตร ยาว 2,280 เมตร หน้า 0.15 เมตร


ลำดับที่	รายการ	หน่วย	จำนวน	ราคาต่อหน่วย	ราคาทุน	Fn	ราคาต่อหน่วย x Fn	ราคากลาง	หมายเหตุ
	ยอดยกมา				1,361,780.56			1,882,253.09	
<b>3</b>	<b>งานอาคารระบายน้ำ</b>								
<b>3.1</b>	<b>งานท่อลอดคดลม ค.ส.ล.</b>	<b>จำนวนแถว</b>							
3.1.1	ขนาด Dia. 0.40 ม.	ม.	-	-	-	-	-	-	
3.1.2	ขนาด Dia. 0.60 ม.	ม.	-	-	-	-	-	-	
3.1.3	ขนาด Dia. 0.80 ม.	ม.	-	-	-	-	-	-	
3.1.4	ขนาด Dia. 1.00 ม.	ม.	-	-	-	-	-	-	
3.1.5	ขนาด Dia. 1.20 ม.	ม.	-	-	-	-	-	-	
3.1.6	ขนาด Dia. 1.50 ม.	ม.	-	-	-	-	-	-	
<b>3.2</b>	<b>งานกำแพงปากท่อ (Head Wall, End Wall)</b>								
3.2.1	1 - Dia. 0.60 ม. (HW+EW=1)	จุด	-	-	-	-	-	-	
3.2.2	2 - Dia. 0.80 ม. (HW+EW=1)	จุด	-	-	-	-	-	-	
3.2.3	1 - Dia. 1.00 ม. (HW+EW=1)	จุด	-	-	-	-	-	-	
3.2.4	2 - Dia. 0.60 ม. (HW+EW=1)	จุด	-	-	-	-	-	-	
3.2.5	2 - Dia. 0.80 ม. (HW+EW=1)	จุด	-	-	-	-	-	-	
3.2.6	2 - Dia. 1.00 ม. (HW+EW=1)	จุด	-	-	-	-	-	-	
3.2.7	2 - Dia. 1.20 ม. (HW+EW=1)	จุด	-	-	-	-	-	-	
3.2.8	2 - Dia. 1.50 ม. (HW+EW=1)	จุด	-	-	-	-	-	-	
3.2.9	3 - Dia. 0.60 ม. (HW+EW=1)	จุด	-	-	-	-	-	-	
3.2.10	3 - Dia. 0.80 ม. (HW+EW=1)	จุด	-	-	-	-	-	-	
3.2.11	3 - Dia. 1.00 ม. (HW+EW=1)	จุด	-	-	-	-	-	-	
3.2.12	3 - Dia. 1.20 ม. (HW+EW=1)	จุด	-	-	-	-	-	-	
3.2.13	3 - Dia. 1.50 ม. (HW+EW=1)	จุด	-	-	-	-	-	-	
3.2.14	1 - Dia. 0.60 ม. (HW =1)	จุด	-	-	-	-	-	-	
3.2.15	1 - Dia. 0.80 ม. (HW =1)	จุด	-	-	-	-	-	-	
3.2.16	1 - Dia. 1.00 ม. (HW =1)	จุด	-	-	-	-	-	-	
3.2.17	1 - Dia. 1.20 ม. (HW =1)	จุด	-	-	-	-	-	-	
3.2.18	1 - Dia. 1.50 ม. (HW =1)	จุด	-	-	-	-	-	-	
<b>3.3</b>	<b>งานรางระบายน้ำ คสล.</b>								
3.3.1	รางระบายน้ำคสล. ยานชุมชน (ทช-5-301/45)	ม.	-	-	-	-	-	-	
3.3.2	รางระบายน้ำคสล. (ทช-5-302/45)	ม.	-	-	-	-	-	-	
3.3.3	บ่อรับน้ำ คสล. (ทช-5-302/45)	บ่อ	-	-	-	-	-	-	
<b>4</b>	<b>งานอุปกรณ์ควบคุมการจราจร</b>								
4.1	งานหลักกิโลเมตร	หลัก	-	-	-	-	-	-	
4.2	งานหลักกิโลเมตร	หลัก	-	-	-	-	-	-	
4.2.1	งานหลักกิโลเมตร (ปรับปรุง) ทส. ทส. สะท้อนแสง 2 ข้าง	หลัก	-	-	-	-	-	-	
4.3	งานป้ายจราจร แบบ บ1 (A)	ชุด	-	-	-	-	-	-	
	แบบ บ2 (B)	ชุด	-	-	-	-	-	-	
	แบบ บ3-บ36	ชุด	-	-	-	-	-	-	
	แบบ บ37-บ55	ชุด	-	-	-	-	-	-	
	ยอดยกไป				1,361,780.56			1,882,253.09	

เส้นทางสาย โครงการปรับปรุงถนนเข้าพื้นที่ทำการเกษตรสายบ้านเชิงคานขนาดกว้าง 5 เมตร ยาว 2,280 เมตร ทน 0.15 เมตร

ลำดับที่	รายการ	หน่วย	จำนวน	ราคาต่อ หน่วย	ราคาทุน	Fn	ราคาต่อ หน่วย x Fn	ราคากลาง	หมายเหตุ
	ยอดยกมา				1,361,780.56			1,882,253.09	
	แบบ ต1-ต60,ต62,ต75	ชุด	-	-	-	-	-	-	
	แบบ ต61	ชุด	-	-	-	-	-	-	
	แบบ ต63+ ต66	ชุด	-	-	-	-	-	-	
	แบบ ต64,ต67	ชุด	-	-	-	-	-	-	
	แบบ ต65,ต68	ชุด	-	-	-	-	-	-	
	แบบ ต69	ชุด	-	-	-	-	-	-	
	แบบ ต71-ต73	ชุด	-	-	-	-	-	-	
	แบบ ต74	ชุด	-	-	-	-	-	-	
	แบบ ต76	ชุด	-	-	-	-	-	-	
	แบบ ต77	ชุด	-	-	-	-	-	-	
	แบบ ต78	ชุด	-	-	-	-	-	-	
	แบบ (บ3-บ55)+(ต1-ต60,ต62,ต75)	ชุด	-	-	-	-	-	-	
	แบบ (ต1-ต60,ต62,ต75)+(ต1-ต60,ต62,ต75)	ชุด	-	-	-	-	-	-	
	แบบ น1 (D)	ชุด	-	-	-	-	-	-	
	แบบ น2 (E)	ชุด	-	-	-	-	-	-	
	แบบ น2 (E)	ชุด	-	-	-	-	-	-	
	แบบ น2 (E)	ชุด	-	-	-	-	-	-	
	แบบ น3 (F)	ชุด	-	-	-	-	-	-	
	แบบ น3 (F)	ชุด	-	-	-	-	-	-	
	แบบ น4 (G)	ชุด	-	-	-	-	-	-	
	แบบ น5 (H)	ชุด	-	-	-	-	-	-	
	แบบ น6-น17	ชุด	-	-	-	-	-	-	
	แบบ ป้ายแจ้งข่าว	ชุด	-	-	-	-	-	-	
	แบบ ป้ายเตือนแนวโค้งขวาและโค้งซ้าย	ชุด	-	-	-	-	-	-	
	GUARD RAIL	ม.	-	-	-	-	-	-	
	TIMBER BARRICADE	ม.	-	-	-	-	-	-	
4.3	งานป้ายจราจร	ชุด	-	-	-	-	-	-	
	(ปรับปรุง) แบบ บ1 (A)	ชุด	-	-	-	-	-	-	
	แบบ บ2 (B)	ชุด	-	-	-	-	-	-	
4.4	เครื่องหมายบนผิวทาง								
4.4.1	สีเทอร์โม สีเหลือง + สีขาว	ตร.ม.	-	-	-	-	-	-	
4.4.2	สี .....	ตร.ม.	-	-	-	-	-	-	
4.4.3	Rumble Strips	ตร.ม.	-	-	-	-	-	-	
4.4.5	ไฟกระพริบ 300 มม.	แห่ง	-	-	-	-	-	-	
5	งานเบ็ดเตล็ดประกอบ								
5.1	งาน APPROACH SLAB	ตร.ม.	-	-	-	-	-	-	
	รวมงานถนน ทั้งสิ้นเป็นเงิน				1,361,780.56			1,882,253.09	

เทศบาลตำบลสถาน อำเภอเชียงของ จังหวัดเชียงราย

( กองช่าง )

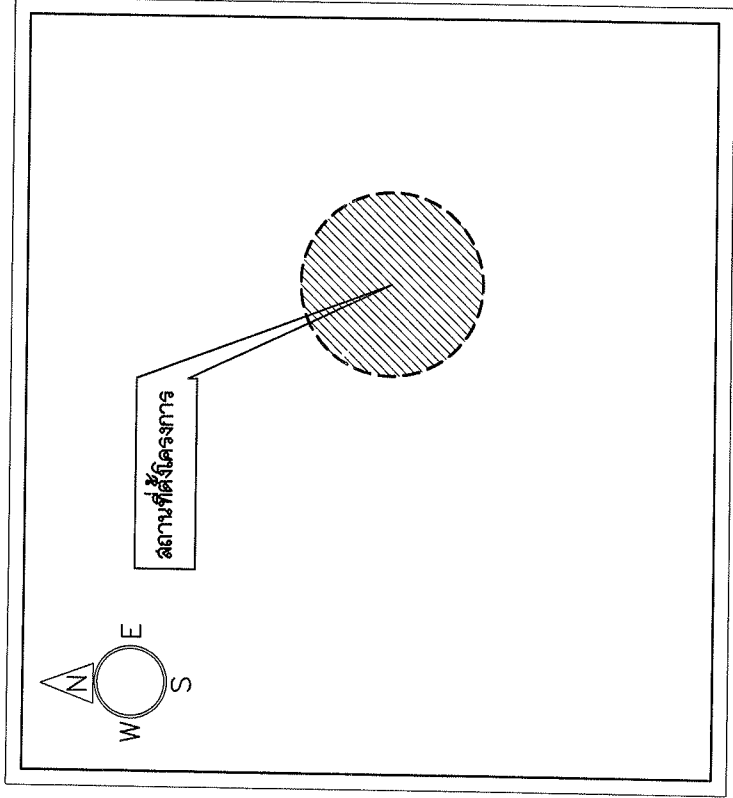


โครงการ ปรับปรุงถนนเข้าพื้นที่ทำการเกษตร สายบ้านเชียงคาน  
ขนาดกว้าง 5.00 เมตร ยาว 2,280.00 เมตร หน้า 0.15 เมตร  
เทศบาลตำบลสถาน อำเภอเชียงของ จังหวัดเชียงราย

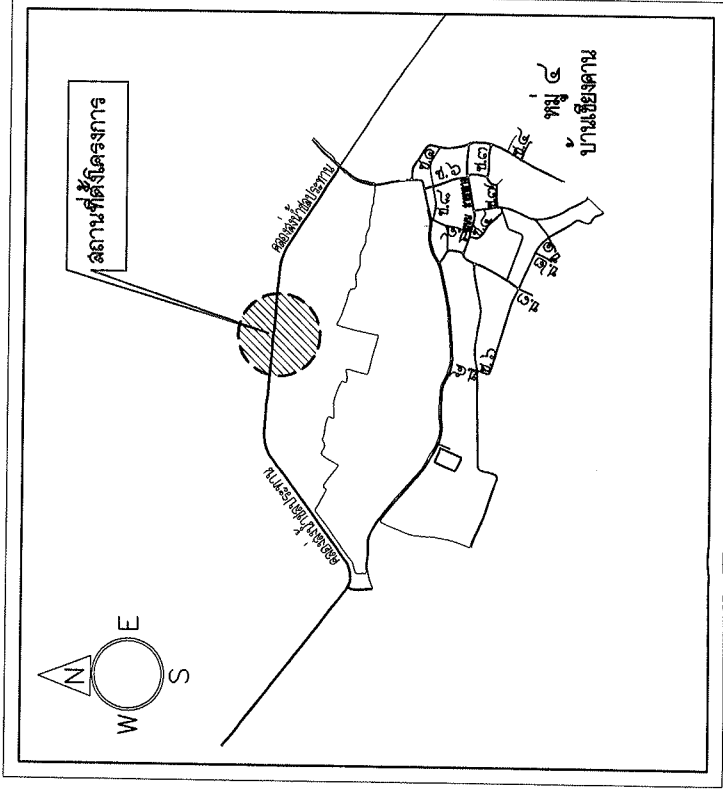
# เทศบาลตำบลสถาน อำเภอเชียงของ จังหวัดเชียงราย ( กongsang )

โครงการ ปรับปรุงถนนเข้าพื้นที่ทำการเกษตร สายบ้านเชียงคาน  
ขนาดกว้าง 5.00 เมตร ยาว 2,280.00 เมตร หน้า 0.15 เฮกตาร์  
เทศบาลตำบลสถาน อำเภอเชียงของ จังหวัดเชียงราย

สัญลักษณ์แสดงที่ตั้งโครงการ



แผนที่แสดงที่ตั้งโครงการ



<b>เทศบาลตำบลสถาน</b>
โครงการ :
บริษัทผู้รับจ้าง :
ขนาดพื้นที่โครงการ : 5.00 ไร่
ยาว : 2,280.00 ไร่
หน้า : 0.15 ไร่
พื้นที่โครงการ : ไร่
เจ้าของโครงการ :
เทศบาลตำบลสถาน
เลขที่ : 890 หมู่ 5
ตำบลสถาน อำเภอเชียงของ
จังหวัดเชียงราย 57140
สถานที่ก่อสร้าง :
หมู่ที่ : 4 ตำบลสถาน
อำเภอเชียงของ จังหวัดเชียงราย
อนุมัติโครงการ :
นายอึ้ง พงศ์ นายกเทศมนตรี เทศบาล
เห็นชอบโครงการ :
นายสุวิทย์ จงใจเสนา ปลัด เทศบาล
ทำนโครงการ :
นายธีรวัฒน์ มาตย์ ผู้อำนวยการช่าง
ตรวจสอบโครงการ :
นายสุรศักดิ์ คงมั่น หัวหน้าแบบแปลน
ตรวจสอบโครงการ :
นายสุวิทย์ ใจเสนา วิศวกรโยธา
เขียนแบบ :
นายสุวิทย์ ใจเสนา วิศวกรโยธา
แบบแสดง :
ออกแบบ
อ้างอิงจากแบบกรมหลวงแบบ
Revision
Date
Job No :
Scale :
DWG. Number
1
Checked :
3

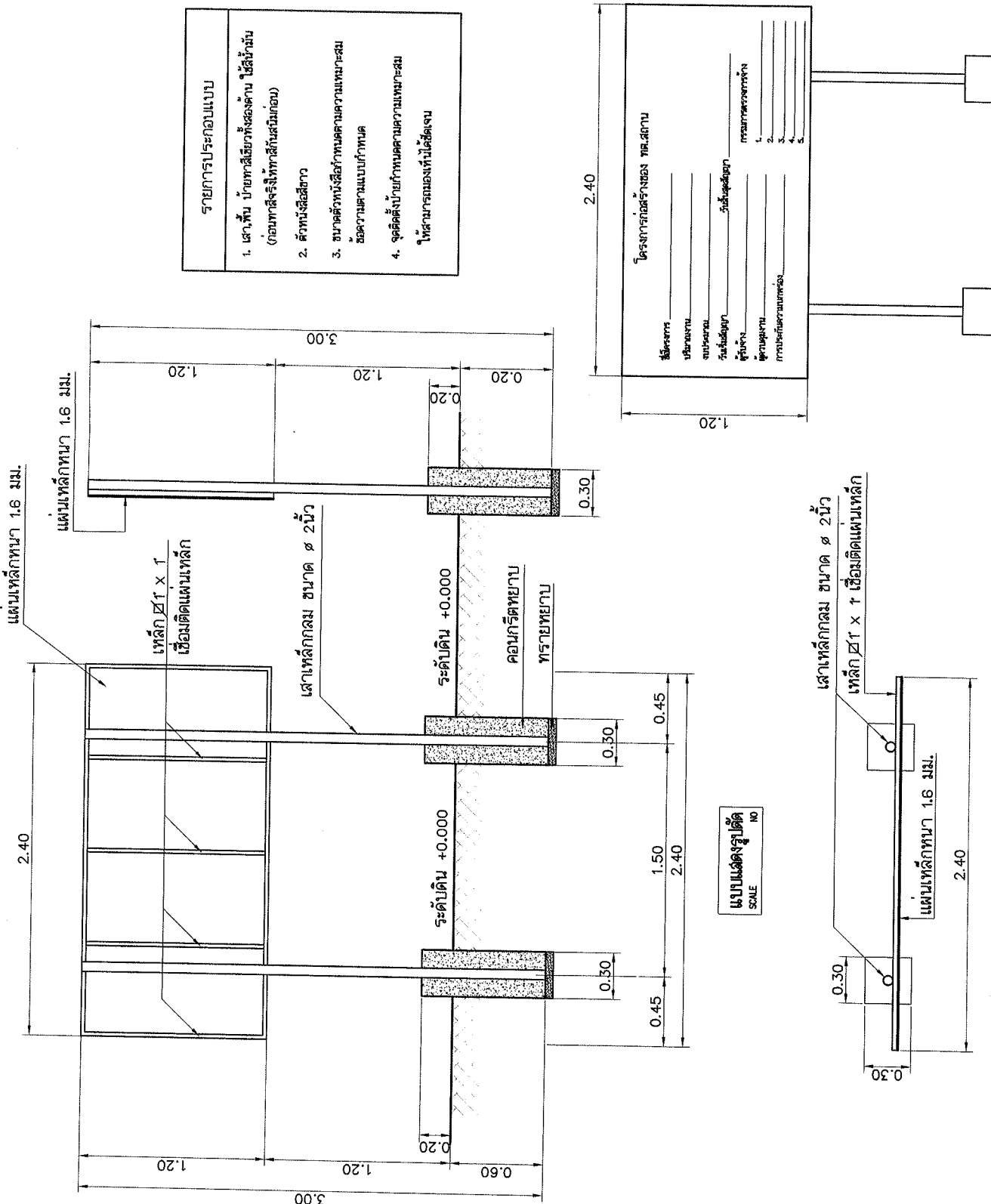






**เทศบาลตำบลฉวาง**

โครงการ :	ปรับปรุงถนนสี่แยกสี่ทางจุด เชื่อมบ้านฉวาง ขนาดกว้าง 5.00 ม. ยาว 220.00 ม. พย. 0.15 ม.
เจ้าของโครงการ :	เทศบาลตำบล บ้านฉวาง จังหวัดฉะเชิงเทรา
เทศบาลผู้ว่า :	เทศบาลตำบลฉวาง
ตำแหน่ง :	เลขที่ ๑๑ หมู่ 5
ตำแหน่ง :	ตำบลฉวาง อำเภอเมืองฉะเชิงเทรา
ตำแหน่ง :	จังหวัดฉะเชิงเทรา ๒๖140
สถานที่ก่อสร้าง :	
วันที่ :	4 ธันวาคม ๒๕๖๓
อำนาจของ :	จังหวัดฉะเชิงเทรา
อนุมัติโครงการ :	
เห็นชอบโครงการ :	นายอึ้ง ทัศน นายกเทศมนตรี เทศบาล
อนุมัติร่าง :	นายอึ้ง ทัศน นายกเทศมนตรี เทศบาล
หน้าโครงการ :	
นายอึ้ง ทัศน :	นายอึ้ง ทัศน นายกเทศมนตรี เทศบาล
ตรวจสอบโครงการ :	
นายอึ้ง ทัศน :	นายอึ้ง ทัศน นายกเทศมนตรี เทศบาล
ตรวจสอบโครงการ :	
นายอึ้ง ทัศน :	นายอึ้ง ทัศน นายกเทศมนตรี เทศบาล
เขียนแบบ :	นายอึ้ง ทัศน นายกเทศมนตรี เทศบาล
นายอึ้ง ทัศน :	นายอึ้ง ทัศน นายกเทศมนตรี เทศบาล
แบบแปลน :	
ออกแบบ :	
อ้างอิงจากแบบกรมทางหลวงชนบท	
Revision	Date
Job No. :	DWG. Number
Scale :	
Checked :	



**รายการประกอบแบบ**

- เสา, พื้น ป้ายทาสีผิวทั้งสองด้าน ใช้สีน้ำมัน (ขอบทาสีจริงให้ทาสีกันสนิมก่อน)
- ตัวหนังสือสีฉาบ
- ขนาดตัวหนังสือกำหนดความเหมาะสม ข้อความตามแบบกำหนด
- จุดติดตั้งป้ายกำหนดความเหมาะสม ให้สามารถมองเห็นได้ชัดเจน

**โครงการก่อสร้างของ เทศบาล**

ชื่อโครงการ : \_\_\_\_\_

บริเวณงาน : \_\_\_\_\_

งบประมาณ : \_\_\_\_\_

วันเริ่มสัญญา : \_\_\_\_\_

ผู้จ้าง : \_\_\_\_\_

ผู้ควบคุมงาน : \_\_\_\_\_

การรับทราบความประสงค์ : \_\_\_\_\_

วันที่ : \_\_\_\_\_

ที่ : \_\_\_\_\_

แบบแสดงรูปด้านหน้า  
SCALE NO

แบบแสดงรูปตัด  
SCALE NO

แบบแสดงรูปด้าน  
SCALE NO